



О ПЛАНАХ ПО ДЕМОНТАЖУ
ВОЗДУШНЫХ ВОЛС НА ТЕРРИТОРИИ
МУНИЦИПАЛЬНОГО ОБРАЗОВАНИЯ
«ГОРОД ЕКАТЕРИНБУРГ»

18.11.2014



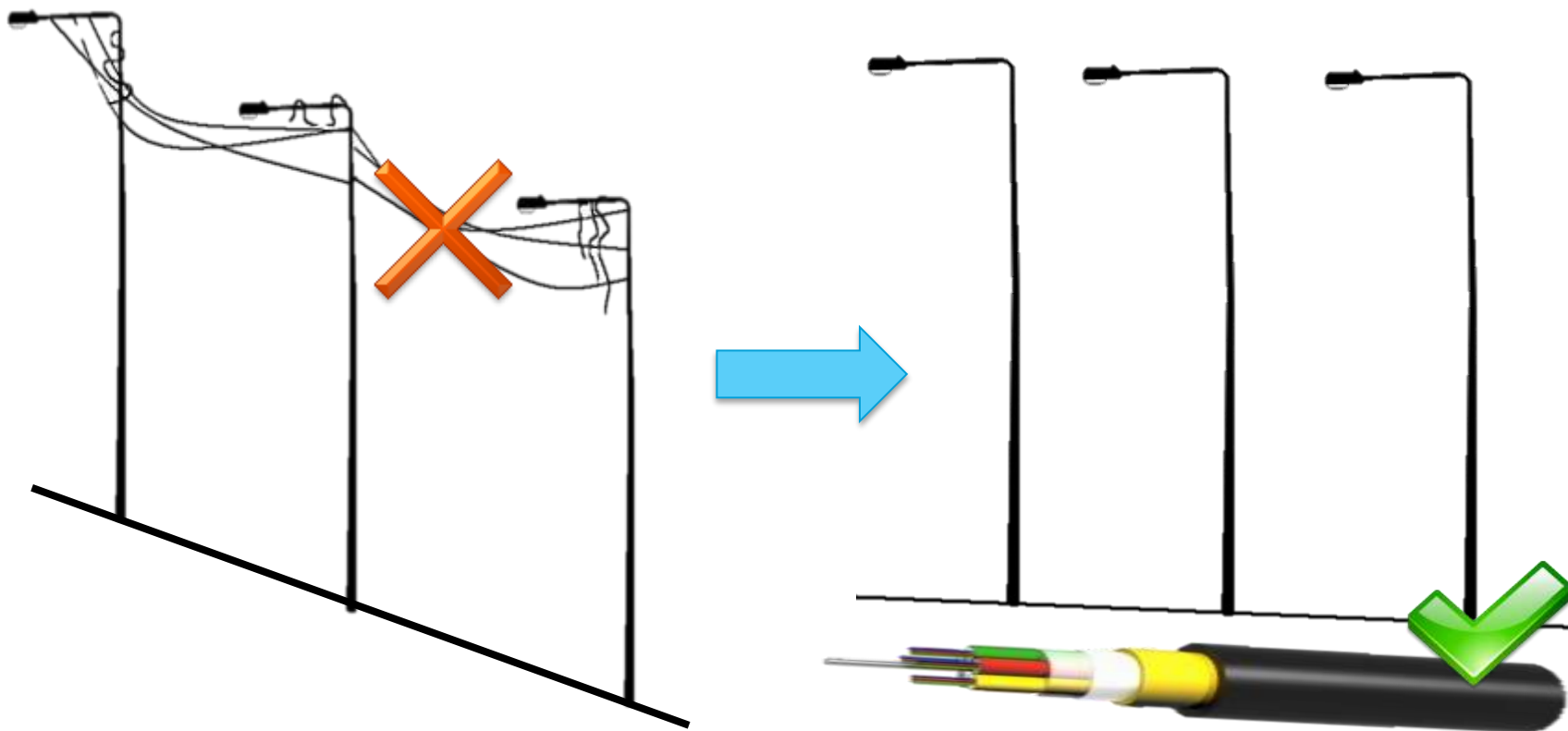
ИТОГИ 2014 ГОДА ПО ДЕМОНТАЖУ ВОЗДУШНЫХ ВОЛС

18.11.2014

Демонтаж ВОЛС



Демонтаж ВОЛС



ПОСТРОЕННЫЕ УЧАСТКИ АЛЬТЕРНАТИВНОЙ КАНАЛИЗАЦИИ СЕВЕРНАЯ ЧАСТЬ ГОРОДА



- 8 Марта (от ул. Б. Ельцина до пер. Химиков);
- Азина (от ул. Испанских рабочих до ул. Свердлова);
- Восточная (от ул. Челюскинцев до ул. Шевченко);
- Луначарского (от ул. Челюскинцев до ул. Шевченко);
- Мамина-Сибиряка (от ул. Шевченко до ул. Первомайская);
- Московская (от пр. Ленина до ул. Челюскинцев);
- Свердлова (от ул. Челюскинцев до ул. Шевченко);
- Челюскинцев (от ул. Московская до ул. Б. Ельцина);
- Челюскинцев (от ул. Свердлова до ул. Восточная);
- Шевченко (от ул. Свердлова до ул. Кузнечная);
- Испанских рабочих (от ул. Азина до ул. Бр. Быковых);



ПОСТРОЕННЫЕ УЧАСТКИ АЛЬТЕРНАТИВНОЙ КАНАЛИЗАЦИИ ЮЖНАЯ ЧАСТЬ ГОРОДА



- Белинского (от ул. Юлиуса Фучика до ул. Энгельса)
- Восточная (от ул. Фурманова до пр. Ленина)
- Декабристов (от ул. 8 Марта до ул. Восточная)
- Куйбышева (от ул. Московская до ул. Хохрякова)
- Тверитина (от ул. Луначарского до ул. Восточная)
- Фурманова (от ул. Московской до ул. Восточной)
- Юлиуса Фучика (от ул. Белинского до ул. 8 марта)



ПОСТРОЕННЫЕ УЧАСТКИ АЛЬТЕРНАТИВНОЙ КАНАЛИЗАЦИИ



Построено и сдано
в эксплуатацию более 22 км.

На построенные участки начали получать
свидетельства о государственной регистрации
права собственности.





ПЛАНЫ ПО СТРОИТЕЛЬСТВУ АЛЬТЕРНАТИВНОЙ КАНАЛИЗАЦИИ СВЯЗИ

18.11.2014



ПЛАНЫ СТРОИТЕЛЬСТВА НА КОНЕЦ 2014 Г. И ПЕРВЫЙ КВАРТАЛ 2015 Г.

В ближайшее время планируется построить 3,2 км чтобы соединить северную и южную часть АМСКК

Белинского (от ул. Энгельса до ул. Малышева);
Малышева (от ул. Белинского до ул. Луначарского);
Луначарского (от ул. Малышева до ул. Ленина);
Ленина (от ул. Луначарского до ул. Мамина-Сибиряка);
Мамина-Сибиряка (от ул. Ленина до ул. Первомайской);
Восточная (от ул. Ленина до ул. Шевченко);
Шевченко (от ул. Луначарского до ул. Восточной);





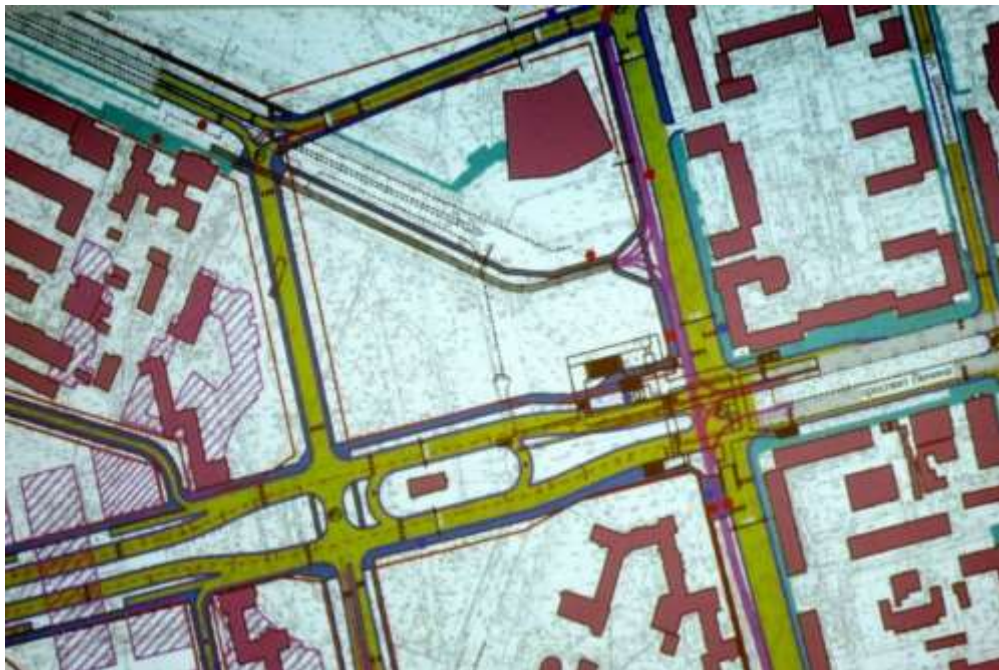
ПЛАНЫ АДМИНИСТРАЦИИ НА 2015 ГОД ПО ДЕМОНТАЖУ ВОЗДУШНЫХ ВОЛС

18.11.2014

Данные о планах на 2015 год Администрации города Екатеринбурга



- **Реконструкция сетей уличного освещения**
в районе ул. Техническая, 3 км.
- **Реконструкция и строительство улично-дорожной сети**
ул. Татищева от ул. Мельникова до ул. Пирогова,
перекресток с ул. Токарей.
- **Строительство моста через реку Исеть**
от ул. Опалихинская до ул. Папанина



Строительство улицы,
соединяющей пр. Ленина
с ул. Татищева и
реконструкция ул. Репина.

Демонтаж к 01.07.2015

Построенные участки I этапа АМСКК

№	Участок	Границы	Протяженность, км
1	ул. Белинского	ул. Малышева - ул. Фурманова	-
2	ул. Ю.Фучика	ул. Белинского - ул. 8 Марта	1,1
3	ул. Челюскинцев	ул. Московская - ул. Б. Ельцина	0,8
4	ул. Челюскинцев	ул. Свердлова - ул. Луначарского	0,8
5	ул. Московская	ул. Челюскинцев - пр. Ленина	0,6
6	ул. Фурманова	ул. Московская - ул. 8 Марта	1,1
7	ул. Фурманова	ул. Белинского - р. Исеть	0,5
8	ул. Фурманова	ул. 8 Марта - ул. Белинского	0,9
9	ул. Ткачей	ул. Луначарского - ул. Мичурина	0,6
10	ул. Восточная	ул. Челюскинцев - ул. Шевченко	1,1
11	ул. Восточная	ул. Куйбышева - ул. Фурманова	1,6
12	ул. Восточная	ул. Малышева - ул. Куйбышева	0,9
13	ул. Восточная	ул. Малышева - пр. Ленина	1
14	ул. Свердлова	ул. Челюскинцев - ул. Шевченко	1,2
15	ул. Азина	ул. Свердлова - ул. Испанских рабочих	0,2

Демонтаж к 01.07.2015

Построенные участки I этапа АМСКК

№	Участок	Границы	Протяженность, км
16	ул. Испанских рабочих	ул. Азина - ул. Бр. Быковых	0,3
17	ул. Бр. Быковых	ул. Еремина - ул. Свердлова	0,4
18	ул. Шевченко	ул. К. Либкнехта - ул. М. Сибиряка	0,4
19	ул. Шевченко	ул. М. Сибиряка - ул. Луначарского	0,2
20	ул. М. Сибиряка	ул. Шевченко - ул. Первомайская	0,7
21	ул. Тверитина	ул. Луначарского - ул. Восточная	0,7
22	ул. Декабристов	ул. Восточная - ул. Красноармейская	1,0
23	ул. Декабристов	ул. Красноармейская - ул. 8 Марта	1,1
24	ул. 8 Марта	ул. Октябрьская площадь - пр. Ленина	0,3
25	ул. Куйбышева	ул. Московская - ул. Сакко и Ванцетти	0,4
26	ул. Луначарского	ул. Челюскинцев - ул. Шевченко	0,9
27	ул. К. Либкнехта	вдоль ТЮЗа	0,12

Демонтаж к 01.07.2015

Участки АМСКК, планируемые к строительству до конца 2014г:

№	Участок	Границы	Протяженность, км
1	ул. Белинского	ул. Белинского,12 - ул. Белинского-Малышева	0,240
2	ул. Малышева	ул. Белинского-Малышева - ул. Луначарского	0,5
3	ул. Луначарского	ул. Малышева - пр. Ленина	0,41
4	пр. Ленина	ул. Луначарского - ул. М.Сибиряка	0,12
5	ул. М.Сибиряка	пр. Ленина - ул. Первомайская	0,4
6	ул. Восточная.	пр. Ленина - ул. Шевченко	1,2
7	ул. Шевченко	ул. Луначарского - ул. Восточной	0,45



СОЗДАНИЕ РЕЕСТРА ВОЗДУШНЫХ ВОЛС

18.11.2014

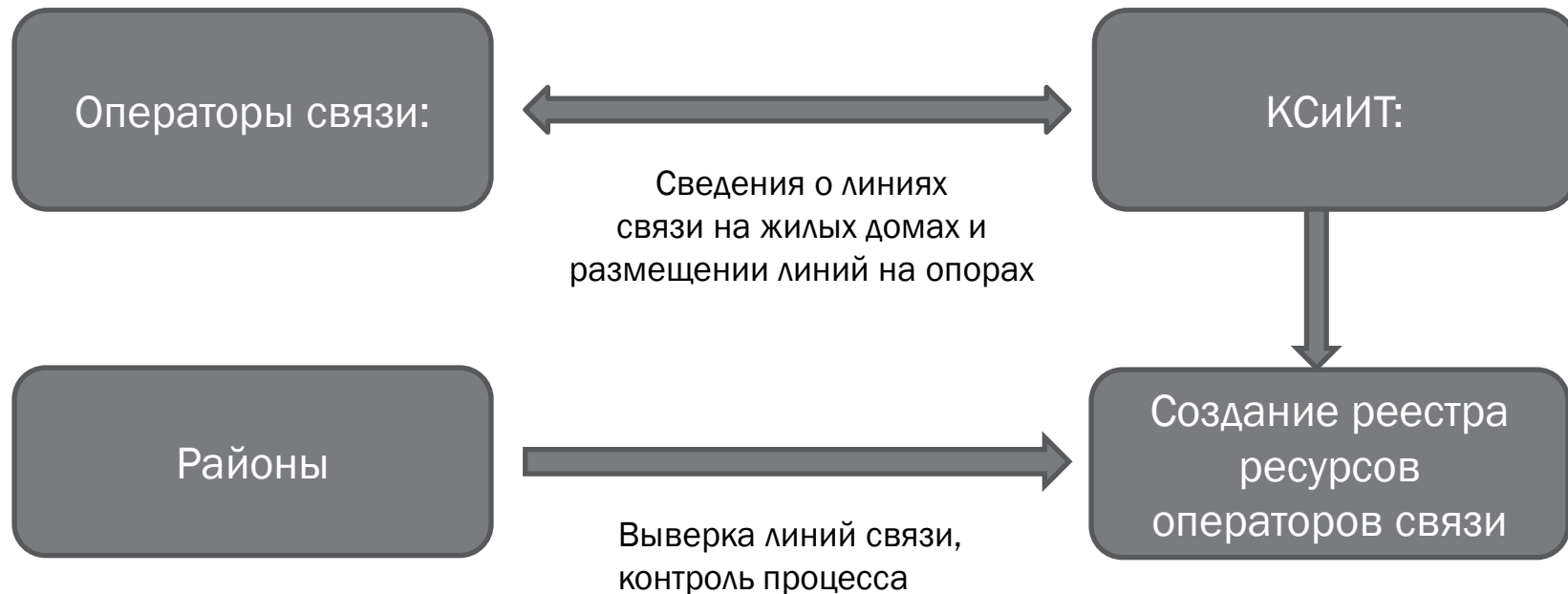
Устройство волоконно-оптических линий связи



Устройство волоконно-оптических линий связи



СОЗДАНИЕ РЕЕСТРА РЕСУРСОВ ОПЕРАТОРОВ СВЯЗИ



ПЛАН ДЕМОНТАЖА

Построенные участки – 21,5 км


Планируемые к завершению в
2014 году – 3,32 км

Внесение существующих и планируемых к строительству магистральных подземных линий связи в документы территориального планирования

КСиИТ

Операторы
связи

Главархитектура



Проект
планировки
территорий



СПАСИБО ЗА ВНИМАНИЕ!